




# WBI

Studienreise nach Vorarlberg

Dornbirn, 30.5.2011

# vision rheintal

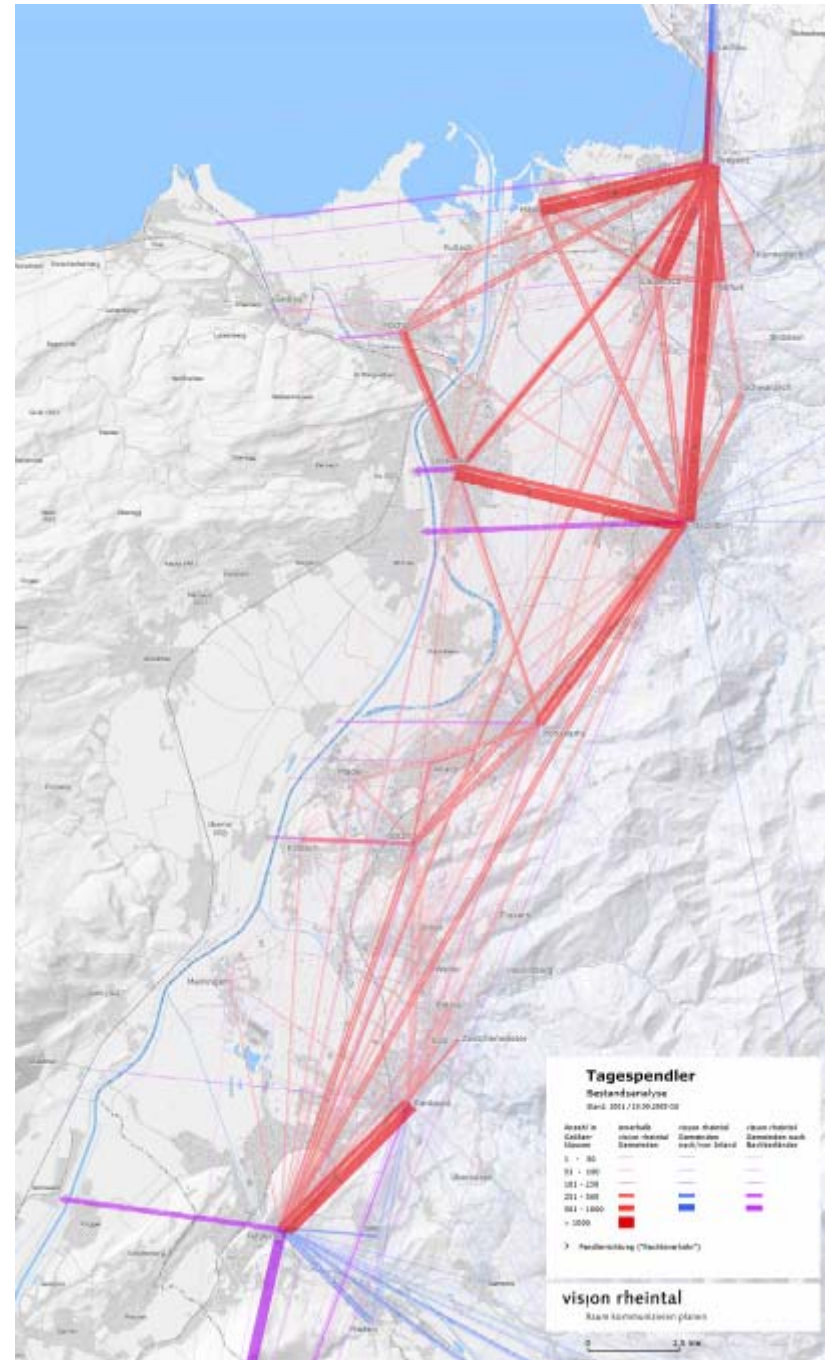
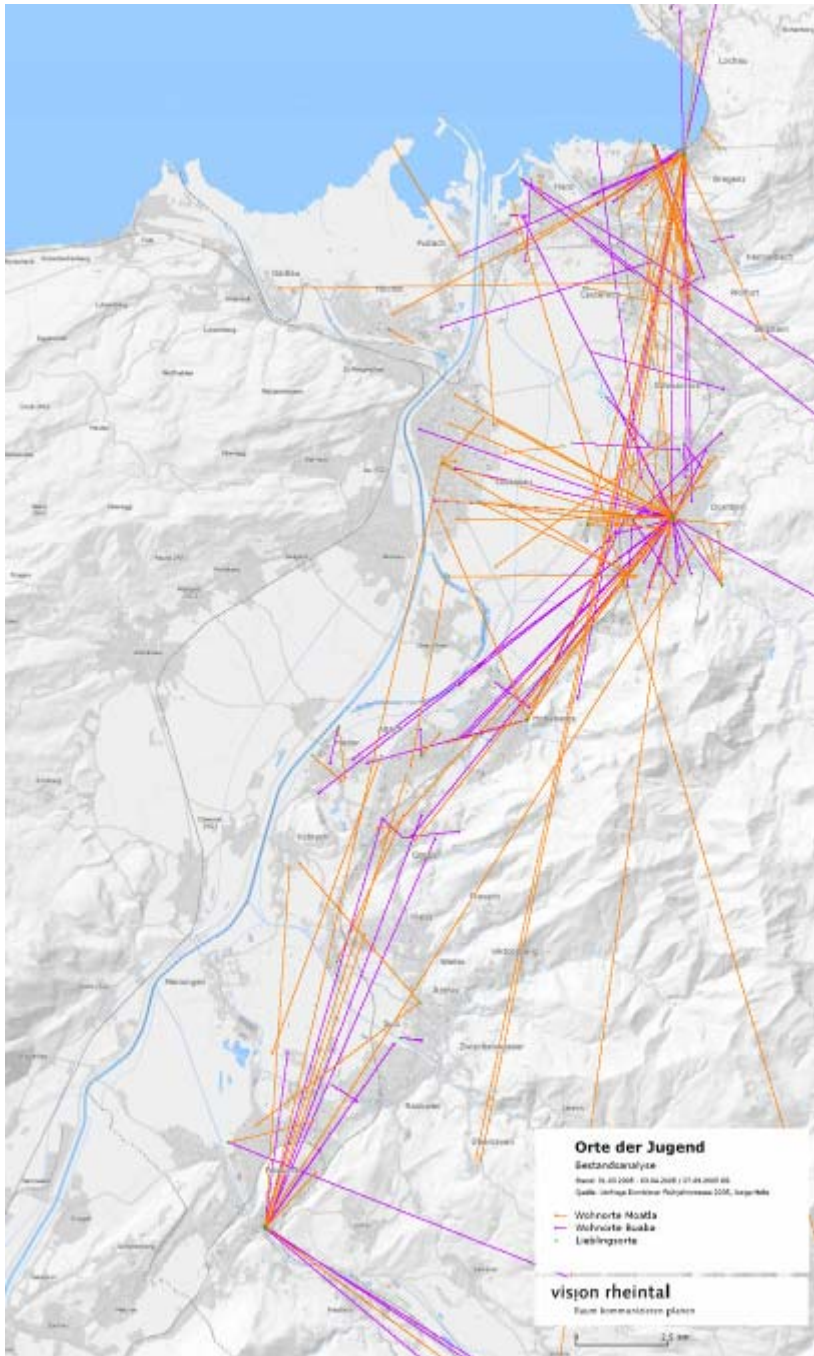
29 Gemeinden. Ein Lebensraum.

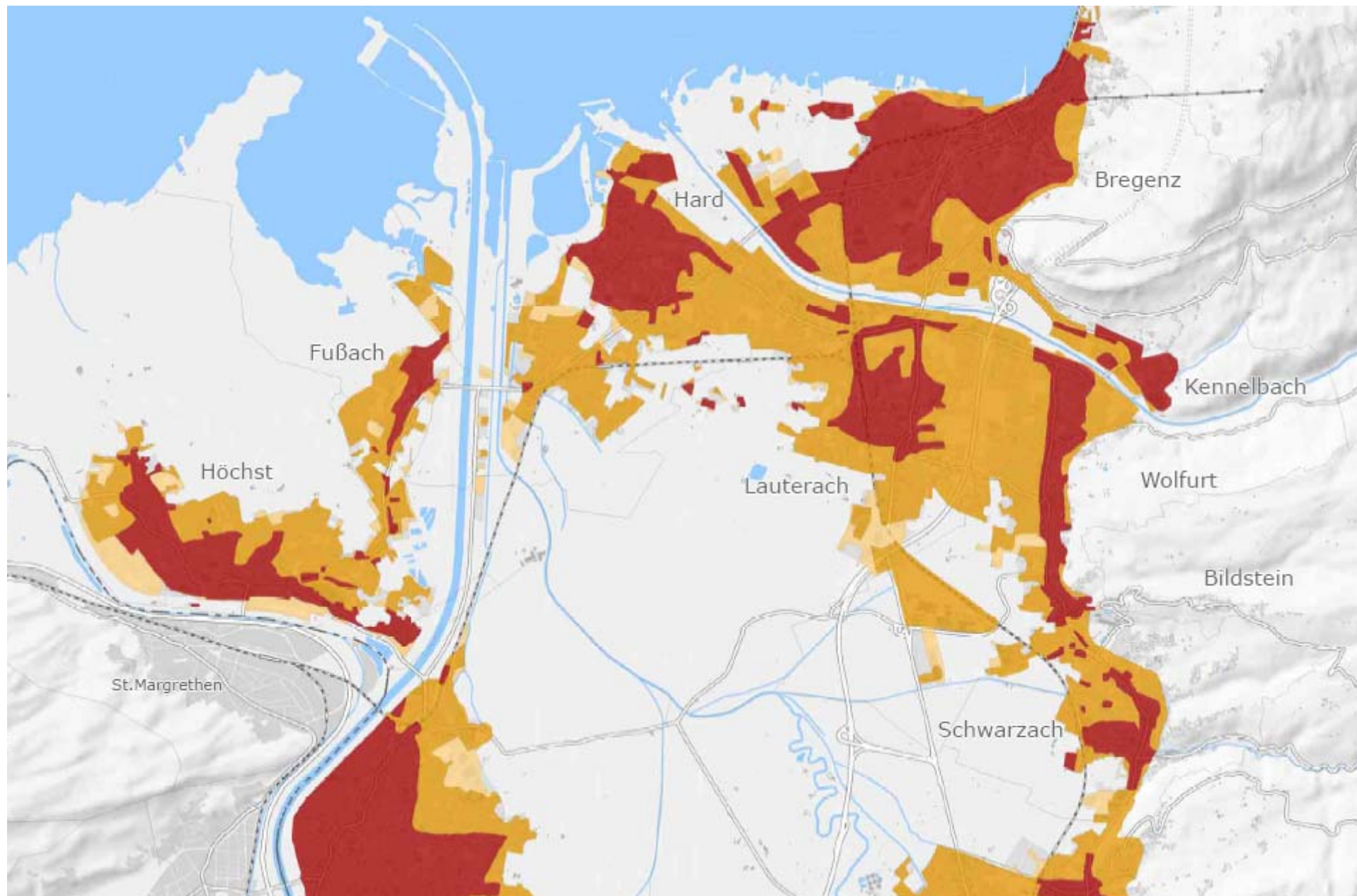


# vision rheintal

Un processus participatif ouvert avec l'objectif de faire comprendre la région du Rheintal comme un seul espace de vie, pour que la vallée devienne un seul et unique espace de planification et d'aménagement commun et pour ainsi prérenniser la qualité de vie élevée pour l'avenir.

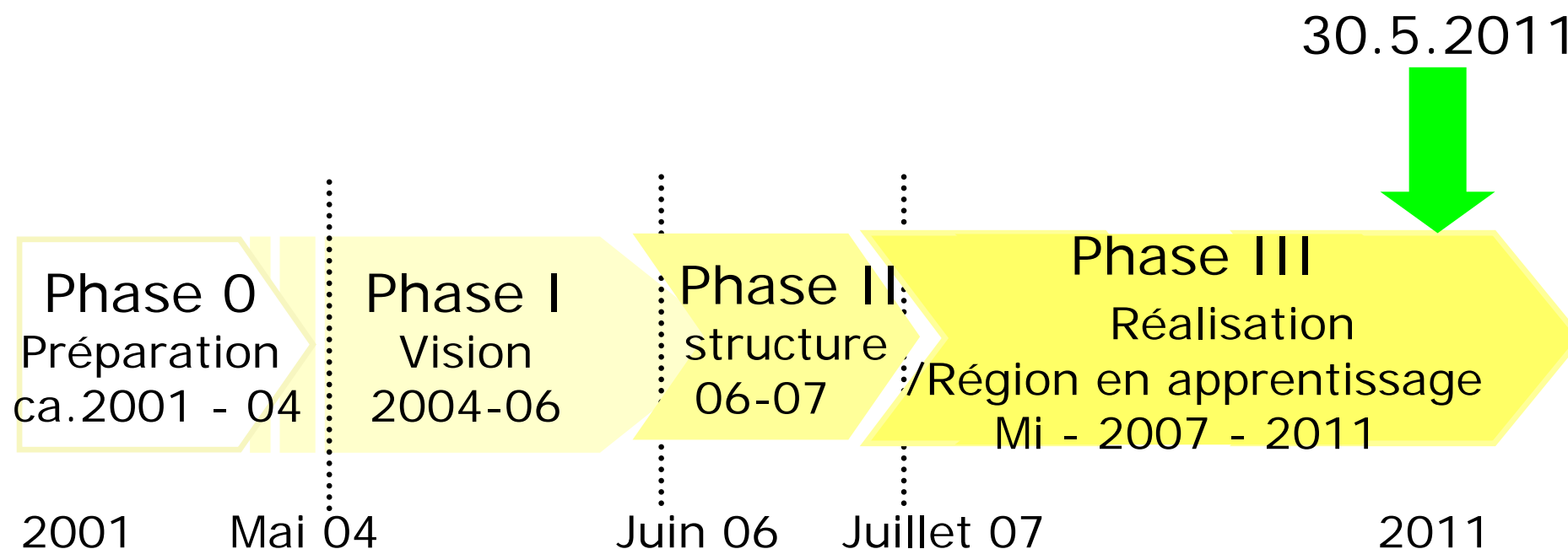
29 communes - un espace de vie.



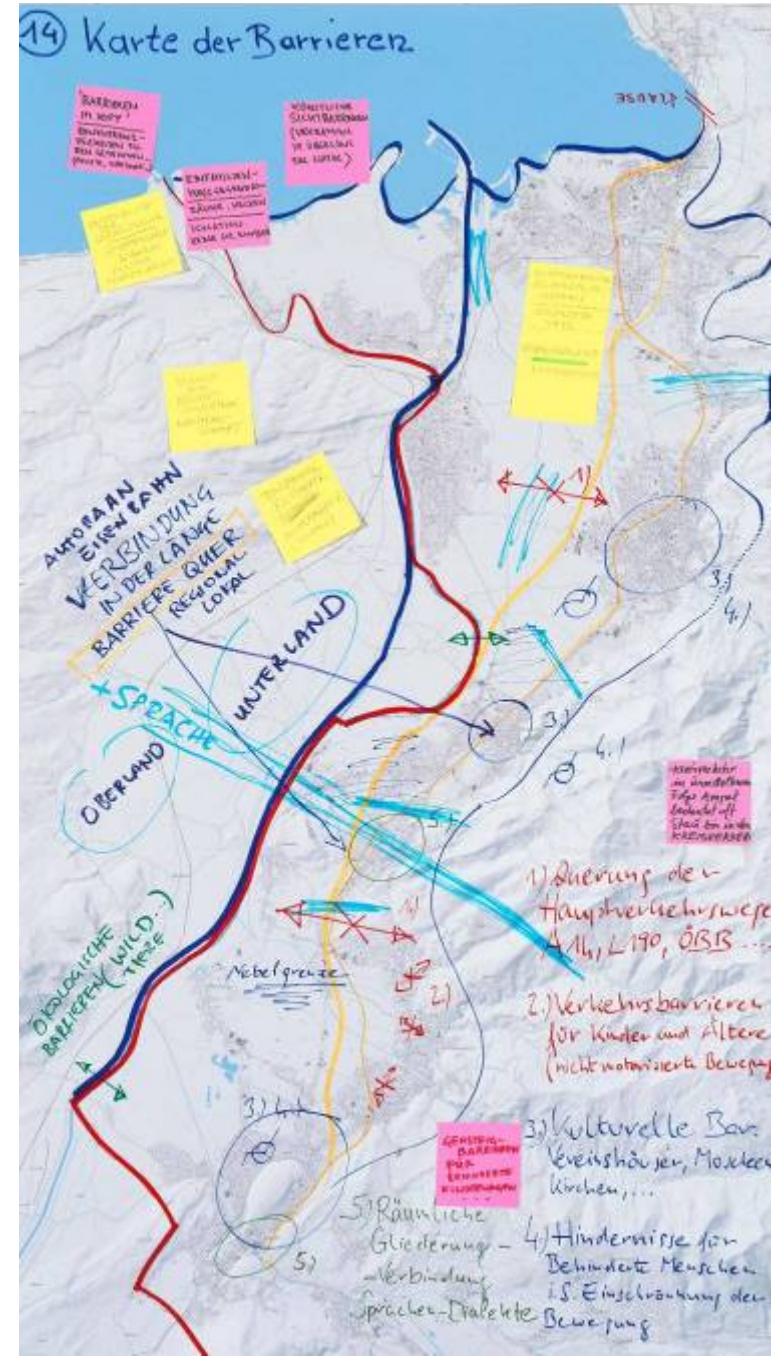
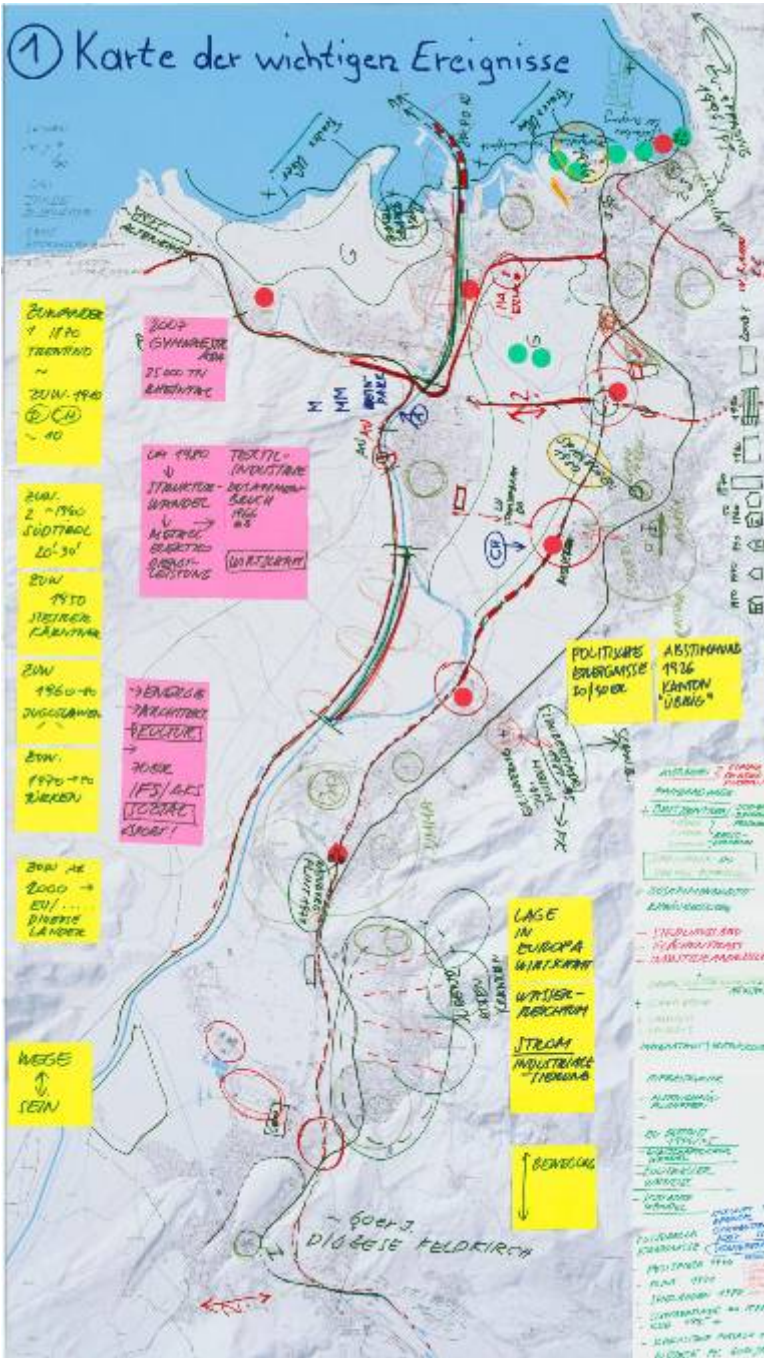


# Vision Rheintal

29 communes. Un espace de vie.



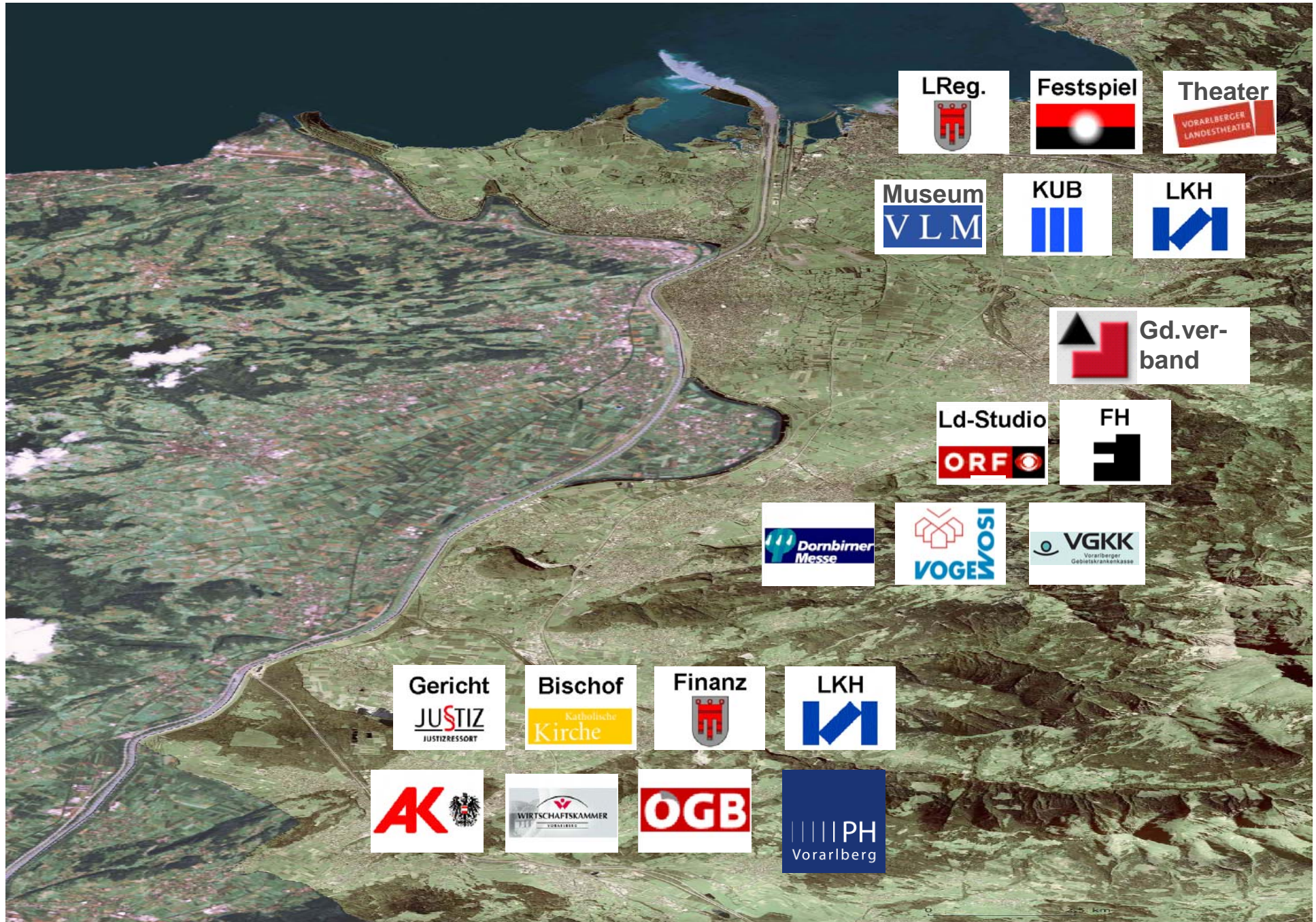


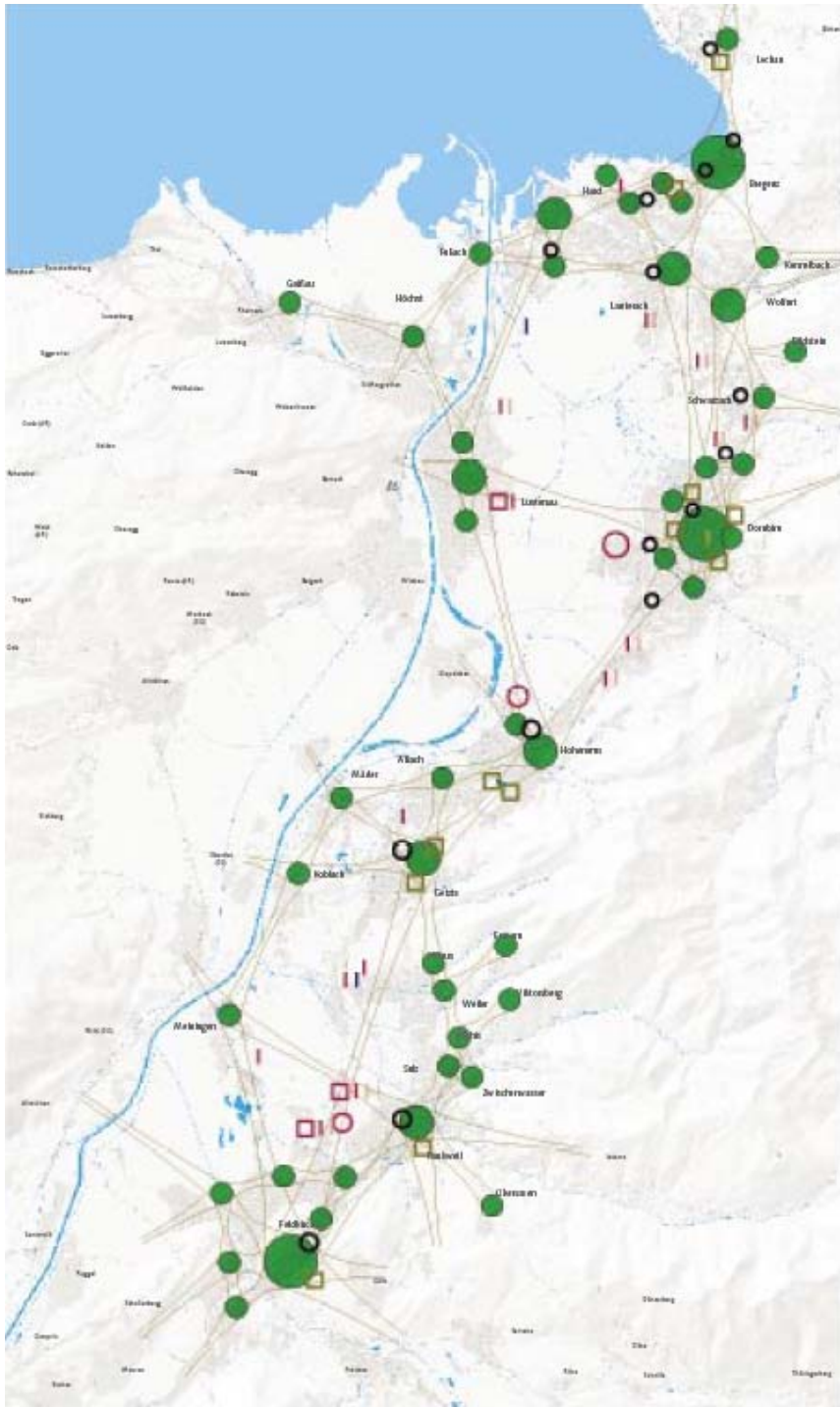


# Leitbild

- Espaces urbanisés et mobilité
- Espaces libres et paysage
- Economie
- Equipements publics
- Coopération régionale
- Evolution socio-culturelle







# Equilibre spatial (polycentricité)

Les équipements économiques, culturels, d'enseignement, de la consommation et administratifs sont répartis sur plusieurs implantations, mais utilisés par les habitants de toute la vallée.



„Quand la nixe retourna  
après son bain de soleil  
dans le lac de Constance,  
elle oublia son filet de  
perles, qu'elle avait déployé  
dans la vallée du Rhin.  
*(Erika Kronabitter, 2004)*

# vision rheintal

29 communes. Un espace de vie.

# Rheintalkonferenz

## „La conférence du Rheintal“

→ une instance de débat du Land **et**  
des communes!



## Regionaler Kontrakt Rheintal

Das Land Vorarlberg und die Gemeinden Altach, Bildstein, Bregenz, Dornbirn, Feldkirch, Fraxern, Fußach, Gaißau, Götzis, Hard, Höchst, Hohenems, Kennelbach, Klaus, Koblach, Lauterach, Lochau, Lustenau, Mäder, Meiningen, Rankweil, Röthis, Schwarzach, Sulz, Übersaxen, Viktorsberg, Weiler, Wolfurt und Zwischenwasser tragen gemeinsam Verantwortung für das Vorarlberger Rheintal und bekräftigen ihre Bereitschaft zur Zusammenarbeit.

### ART. 1

Land und Gemeinden führen gemeinsam das Projekt Vision Rheintal weiter.

### ART. 2

Das erarbeitete Leitbild ist Richtschnur des Handelns.

### ART. 3

In der räumlichen Entwicklung und in der Gemeindezusammenarbeit ist das Rheintal eine lernende Region.

### ART. 4

Das Land und die Gemeinden streben offene, in der Beteiligung nicht ausschließende Prozesse an.

### ART. 5

Die Rheintalkonferenz betreibt die Zusammenarbeit. Die Regeln werden gemeinsam entwickelt.

vision rheintal

39 Gemeinden. Ein Lebensraum

Land Vorarlberg  
Landeshauptmann Land Vorarlberg  
Gemeinde Altach  
Gemeinde Bregenz  
Gemeinde Dornbirn  
Gemeinde Feldkirch  
Gemeinde Fraxern  
Gemeinde Gaißau  
Gemeinde Götzis  
Gemeinde Hard  
Gemeinde Höchst  
Gemeinde Hohenems  
Gemeinde Kennelbach  
Gemeinde Klaus  
Gemeinde Koblach  
Gemeinde Lauterach  
Gemeinde Lochau  
Gemeinde Lustenau  
Gemeinde Mäder  
Gemeinde Meiningen  
Gemeinde Rankweil  
Gemeinde Röthis  
Gemeinde Schwarzach  
Gemeinde Sulz  
Gemeinde Übersaxen  
Gemeinde Viktorsberg  
Gemeinde Weiler  
Gemeinde Wolfurt  
Gemeinde Zwischenwasser

Land Vorarlberg  
Landeshauptmann Land Vorarlberg  
Gemeinde Altach  
Gemeinde Bregenz  
Gemeinde Dornbirn  
Gemeinde Feldkirch  
Gemeinde Fraxern  
Gemeinde Gaißau  
Gemeinde Götzis  
Gemeinde Hard  
Gemeinde Höchst  
Gemeinde Hohenems  
Gemeinde Kennelbach  
Gemeinde Klaus  
Gemeinde Koblach  
Gemeinde Lauterach  
Gemeinde Lochau  
Gemeinde Lustenau  
Gemeinde Mäder  
Gemeinde Meiningen  
Gemeinde Rankweil  
Gemeinde Röthis  
Gemeinde Schwarzach  
Gemeinde Sulz  
Gemeinde Übersaxen  
Gemeinde Viktorsberg  
Gemeinde Weiler  
Gemeinde Wolfurt  
Gemeinde Zwischenwasser

Land Vorarlberg  
Landeshauptmann Land Vorarlberg  
Gemeinde Altach  
Gemeinde Bregenz  
Gemeinde Dornbirn  
Gemeinde Feldkirch  
Gemeinde Fraxern  
Gemeinde Gaißau  
Gemeinde Götzis  
Gemeinde Hard  
Gemeinde Höchst  
Gemeinde Hohenems  
Gemeinde Kennelbach  
Gemeinde Klaus  
Gemeinde Koblach  
Gemeinde Lauterach  
Gemeinde Lochau  
Gemeinde Lustenau  
Gemeinde Mäder  
Gemeinde Meiningen  
Gemeinde Rankweil  
Gemeinde Röthis  
Gemeinde Schwarzach  
Gemeinde Sulz  
Gemeinde Übersaxen  
Gemeinde Viktorsberg  
Gemeinde Weiler  
Gemeinde Wolfurt  
Gemeinde Zwischenwasser

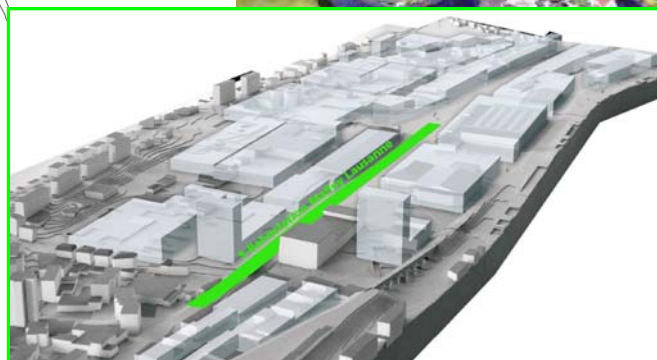
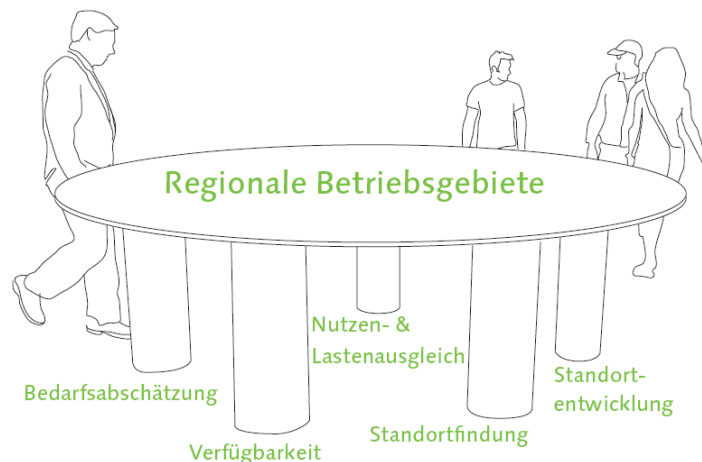
Land Vorarlberg  
Landeshauptmann Land Vorarlberg  
Gemeinde Altach  
Gemeinde Bregenz  
Gemeinde Dornbirn  
Gemeinde Feldkirch  
Gemeinde Fraxern  
Gemeinde Gaißau  
Gemeinde Götzis  
Gemeinde Hard  
Gemeinde Höchst  
Gemeinde Hohenems  
Gemeinde Kennelbach  
Gemeinde Klaus  
Gemeinde Koblach  
Gemeinde Lauterach  
Gemeinde Lochau  
Gemeinde Lustenau  
Gemeinde Mäder  
Gemeinde Meiningen  
Gemeinde Rankweil  
Gemeinde Röthis  
Gemeinde Schwarzach  
Gemeinde Sulz  
Gemeinde Übersaxen  
Gemeinde Viktorsberg  
Gemeinde Weiler  
Gemeinde Wolfurt  
Gemeinde Zwischenwasser

Land Vorarlberg  
Landeshauptmann Land Vorarlberg  
Gemeinde Altach  
Gemeinde Bregenz  
Gemeinde Dornbirn  
Gemeinde Feldkirch  
Gemeinde Fraxern  
Gemeinde Gaißau  
Gemeinde Götzis  
Gemeinde Hard  
Gemeinde Höchst  
Gemeinde Hohenems  
Gemeinde Kennelbach  
Gemeinde Klaus  
Gemeinde Koblach  
Gemeinde Lauterach  
Gemeinde Lochau  
Gemeinde Lustenau  
Gemeinde Mäder  
Gemeinde Meiningen  
Gemeinde Rankweil  
Gemeinde Röthis  
Gemeinde Schwarzach  
Gemeinde Sulz  
Gemeinde Übersaxen  
Gemeinde Viktorsberg  
Gemeinde Weiler  
Gemeinde Wolfurt  
Gemeinde Zwischenwasser

Land Vorarlberg  
Landeshauptmann Land Vorarlberg  
Gemeinde Altach  
Gemeinde Bregenz  
Gemeinde Dornbirn  
Gemeinde Feldkirch  
Gemeinde Fraxern  
Gemeinde Gaißau  
Gemeinde Götzis  
Gemeinde Hard  
Gemeinde Höchst  
Gemeinde Hohenems  
Gemeinde Kennelbach  
Gemeinde Klaus  
Gemeinde Koblach  
Gemeinde Lauterach  
Gemeinde Lochau  
Gemeinde Lustenau  
Gemeinde Mäder  
Gemeinde Meiningen  
Gemeinde Rankweil  
Gemeinde Röthis  
Gemeinde Schwarzach  
Gemeinde Sulz  
Gemeinde Übersaxen  
Gemeinde Viktorsberg  
Gemeinde Weiler  
Gemeinde Wolfurt  
Gemeinde Zwischenwasser

# Festlegung der Schwerpunktthemen durch die Rheintalkonferenz

- 2008
- \_Siedlung und Mobilität
  - \_Regionale Betriebsgebiete
  - \_Gemeindekooperation im Bereich der Kinderbetreuung.
  - \_Gemeindekooperation bei Pflege und Betreuung älterer Menschen.
- 2009
- \_Jugend und Integration




# Wo stehen wir heute? (1)

- \_Im Bewusstsein und der Wahrnehmung des regionalen Aspektes hat sich enorm viel getan. Vieles was ein „Tabu“ war, wird heute als selbstverständlich erachtet.
- \_Verschiedene regionale Projekte wurden gestartet, oder erhielten einen wichtigen Impuls.
- \_Diverse Initiativen/Bemühungen sind stärker in den Vordergrund getreten.
- \_„Viele Partner haben sich von der Zuschauertribüne auf das Spielfeld begeben“ – Projekte werden gemeinsam entwickelt.

## Wo stehen wir heute? (2)

- \_Verankerung des „Regionalen Gedanken“ ist aber nach wie vor eine wichtige Aufgabe.
- \_Potential zur verstärkten Zusammenarbeit über Grenzen hinweg, ist ebenso nach wie vor groß.
- \_Leitbild enthält noch eine Vielzahl an Zielen und Maßnahmen, die es zu konkretisieren bzw zu verwirklichen gilt.
- \_Derzeit ist eine gewisse „Ungeduld“ spürbar, nämlich noch stärker in die konkrete Umsetzung „hineinzuspringen“.

**→ *Vision Rheintal soll weiter geführt werden!***

An aerial photograph of a valley with a winding river, green fields, and a town, with a range of snow-capped mountains in the background. The text is overlaid in the center in a white, cursive font.

*It's not what the vision is,  
it's what the vision does.*

(Peter Senge, 2010)



Merci beaucoup!

Vision Rheintal

29 communes. Un espace de vie.