








Lustenau

Dornbirn

Hohenems

Rahmenplan Rheintal Mitte

-  Landwirtschaftliche Flächen (Basisnutzung)
-  Gebiete mit besonderer Erholungseignung
-  Gebiete mit hohem ökologischem Wert
-  Standorte mit optimalen Betriebsbedingungen
-  Landesradrouten im Bestandsnetz / Wunschlinien
-  Ausbau Schweizer Straße / Verlängerung Bleichestr.
-  Anschlussstelle Schweizer Straße / Lastenstrasse

